

COMUNE DI CITTA' DI CASTELLO

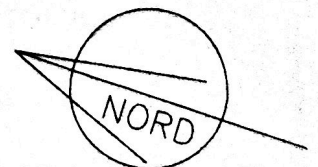
FOGLIO 329 PARTICELLA 140



PIANO TERRA



PIANO PRIMO SOTTOSTRADA



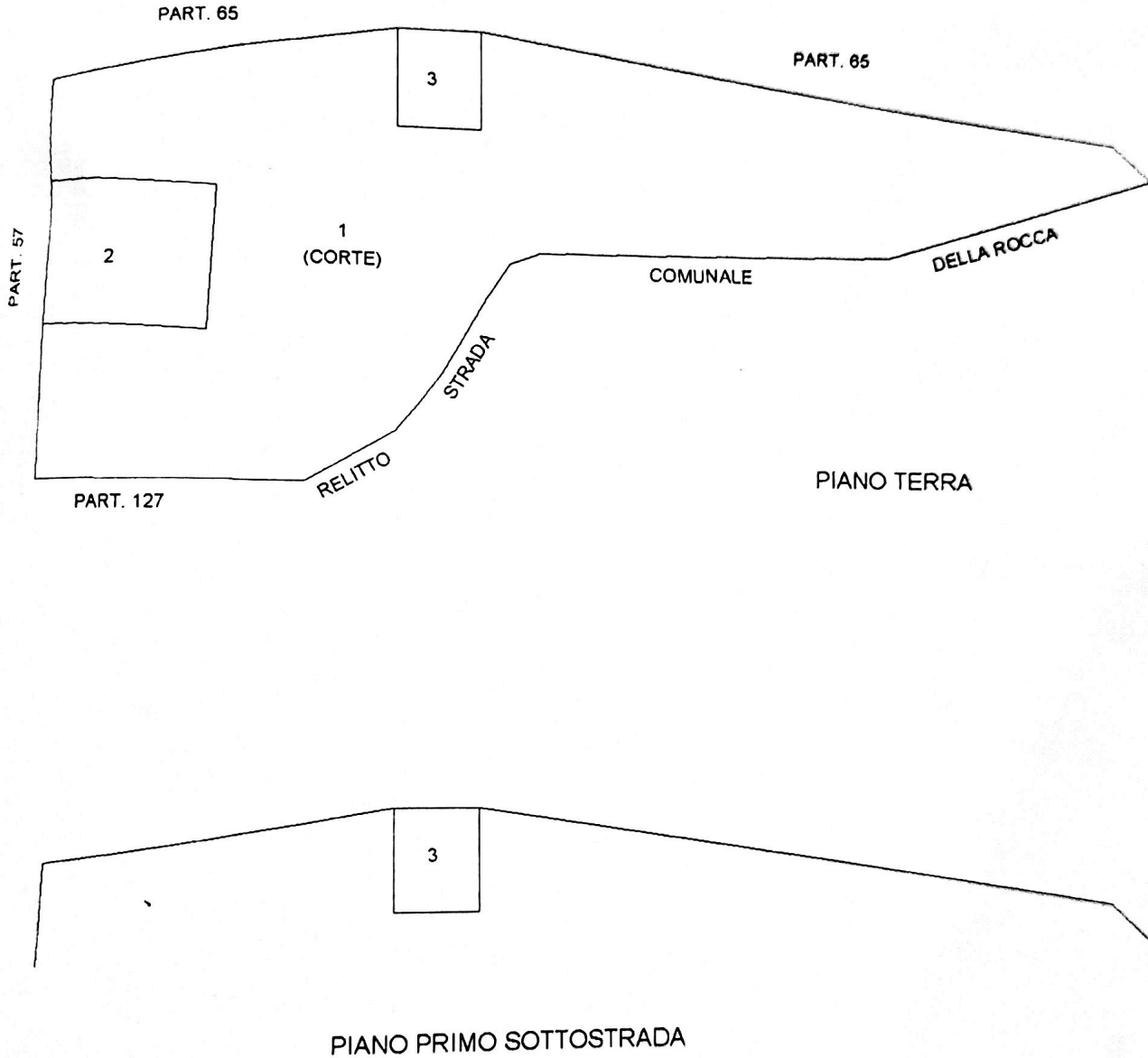
ELABORATO PLANIMETRICO

Compilato da:
Taffini Sandro Sauro
Iscritto all'albo:
Geometri
Prov. Perugia N. 2188

Agenzia delle Entrate
CATASTO FABBRICATI
Ufficio Provinciale di
Perugia

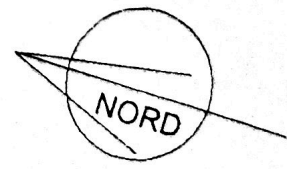
Comune di Citta' Di Castello
Sezione: Foglio: 329 Particella: 140
Dimostrazione grafica dei subalterni

Protocollo n. del
Tipo Mappale n. 140346 del 14/11/2017
Scala 1 : 500



8 AGO. 2019
[Signature]
ALBO
GEOMETRI
Prov. PERUGIA
n. 2188
GEOM. TAFFINI SANDRO SAURO

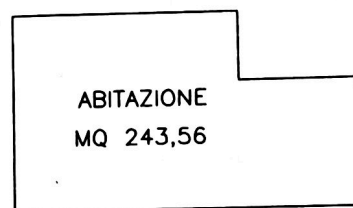
8 AGO. 2019
[Signature]
SANTINI GIANNA



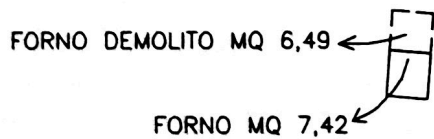
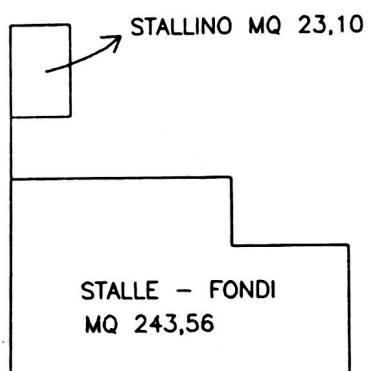
COMUNE DI CITTA' DI CASTELLO
FOGLIO 329 PARTICELLA 141



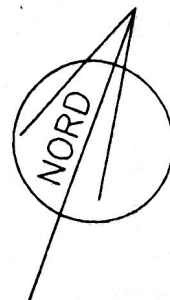
PIANO SECONDO



PIANO PRIMO



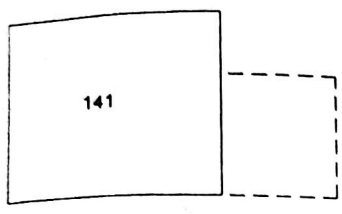
PIANO TERRA



ato da:
i Sandro Sauro
to all'albo:
ri
Perugia N. 2188

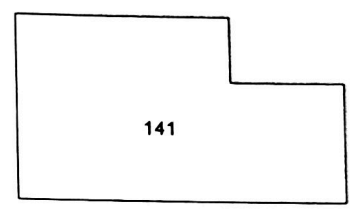
CATASTO FABBRICATI
Ufficio Provinciale di
Perugia

di Citta' Di Castello
e: Foglio: 329 Particella: 141
Protocollo n. del
Tipo Mappale n. 140694 del 14/11/2017
razione grafica dei subalterni Scala 1 : 500



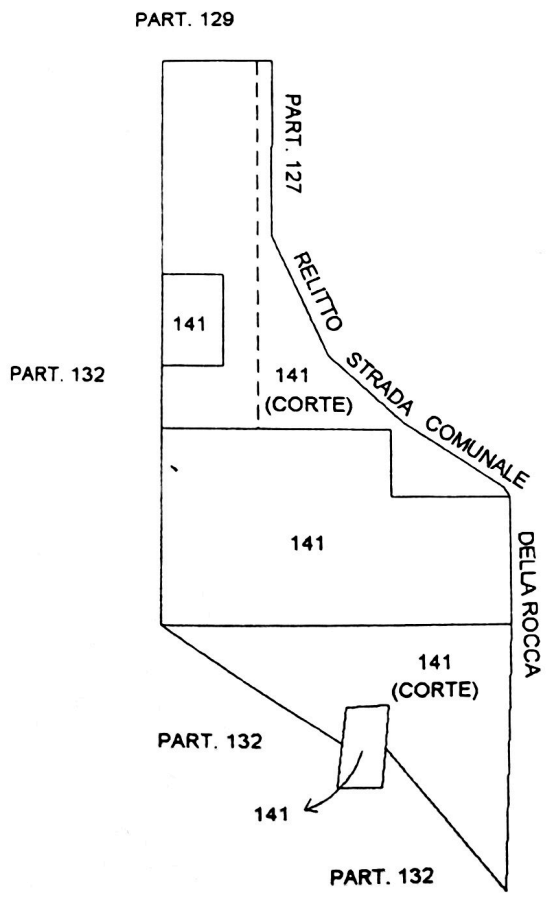
PIANO SECONDO

30 LUG. 2019
[Signature]
Circular stamp: GEOM. TAFFINI SANDRO SAURO, ALBO GEOMETRI PERUGIA, n. 2188



PIANO PRIMO

30 LUG. 2019
SANTINELLI GIANNI
[Signature]



PIANO TERRA

